

«СОГЛАСОВАНО»

Начальник управления
образования Исполнительного
комитета муниципального
образования

город Набережные Челны
Р.Н. Хузин

« » 2021г.



«УТВЕРЖДАЮ»

Заведующий МБДОУ «Детский
сад комбинированного вида
№ 54 «Искорка»

 Е. И. Малолеткова

«25» февраля 2021 г.



«СОГЛАСОВАНО»

Начальник ОГИБДД
Управления МВД России
по г. Набережные Челны

 Р.З. Кадиков

« » 2021 г.



ПАСПОРТ

дорожной безопасности

муниципального бюджетного дошкольного образовательного учреждения

«Детский сад комбинированного вида № 54 «Искорка»

г. Набережные Челны

2021

Общие сведения

Муниципальное бюджетное дошкольное образовательное учреждение
«Детский сад комбинированного вида № 54 «Искорка»

Юридический адрес: 423838, Республика Татарстан, г. Набережные Челны,
проспект Мира, дом 19 (26/07),

Фактический адрес: 423838, Республика Татарстан, г. Набережные Челны,
проспект Мира, дом 19 (26/07),

Руководители образовательного учреждения:

Заведующий ДОУ

Малолеткова Елена Ивановна

8 (8552) 54-03-21

Старший воспитатель

Костромина Ирина Алексеевна

8 (8552) 54-03-21

Ответственные

Главный специалист отдела

работники

дошкольного образования и по

муниципального органа

делам молодёжи

образования

Фаррахова

Флера

Габдулбаровна

38-01-41

Ответственный

Начальник отделения пропаганды

работник за

БДД ОГИБДД управления МВД

мероприятия по

России по городу Набережные

профилактике детского

Челны

травматизма

Гайнуллин

Ильдар

Ягфарович

37-95-73

37-95-75

Телефоны экстренных
служб

ДЧ ОП №1 «Автозаводский»: 39-69-02

Участковый: 54-94-17

Дежурная часть УВД: 02, 37-90-89

Пожарная охрана: 01

Скорая помощь: 03

Телефоны оперативных служб:

ГО ЧС 34-28-17

ФСБ 70-13-32

Спасатели 77-77-01

МЧС 37-92-38; 37-92-59

Содержание

План-схемы ДОУ:

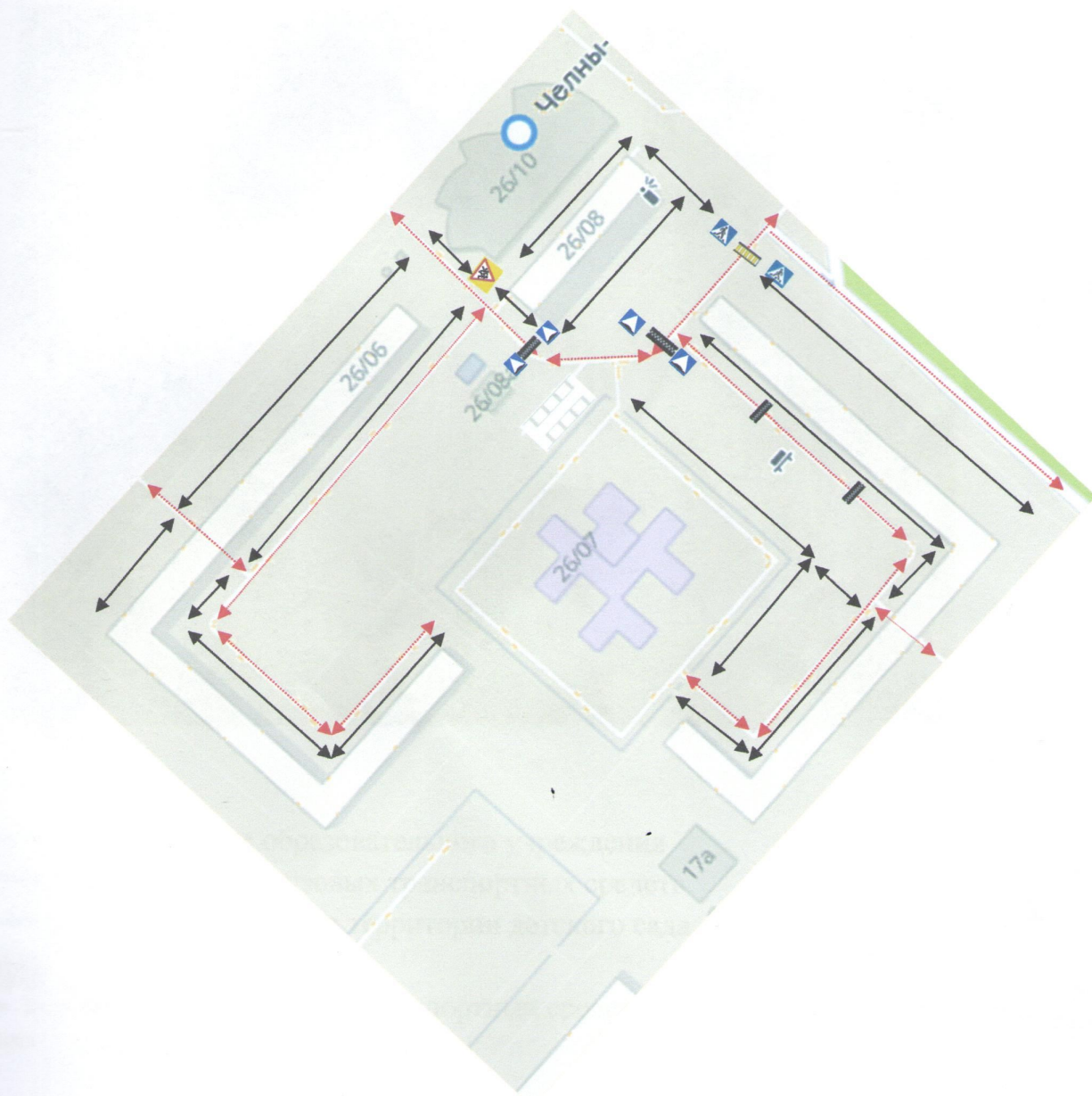
1. Район расположения ДОУ, пути передвижения транспортных средств
2. Организация дорожного движения в непосредственной близости от ДОУ с размещением соответствующих технических средств, маршруты движения детей и расположение парковочных мест
3. Пути движения транспортных средств к местам разгрузки\погрузки и рекомендуемых безопасных путей передвижения детей по территории ДОУ
4. Маршруты движения детей в СОШ №27 и детскую поликлинику №4

1. Район расположения ДОУ, пути движения транспортных средств



26/07– это здание МБДОУ «Детский сад комбинированного вида № 54 «Искорка»;
Объекты, обозначенные цифрами – это тоже постройки, как жилые, так и административные.
Здание детского сада расположено во дворе жилых домов 26-го микрорайона, в безопасном месте от оживленного дорожного движения.

2. Организация дорожного движения в непосредственной близости от ДОУ с размещением соответствующих технических средств, маршруты движения детей и расположение парковочных мест



←→ Движение транспортных средств в непосредственной близости с ДОУ

←→ Движение детей в/из ДОУ



Дорожный знак «Пешеходный переход»



Искусственная неровность



Знак «Осторожно дети!»



Пешеходный переход

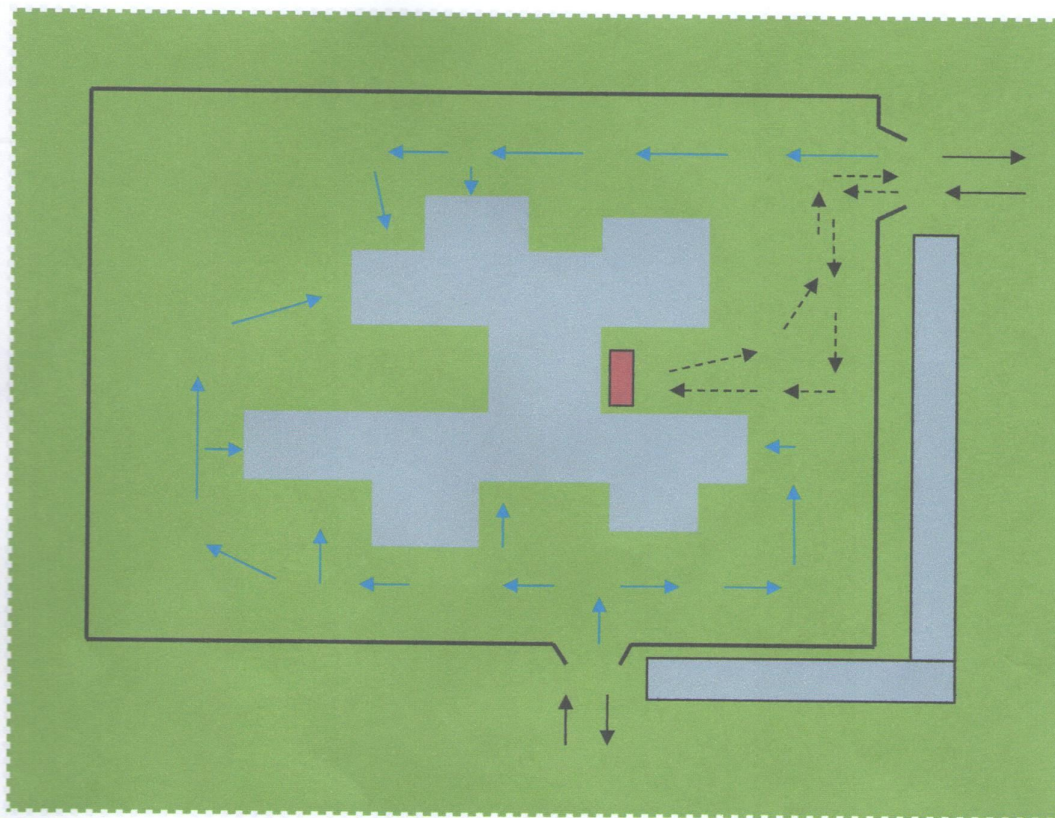


Дорожный знак «Искусственная неровность»



Парковочные места







3. Пути движения транспортных средств к местам разгрузки/погрузки и рекомендуемых безопасных путей передвижения детей по территории ДОУ.



- - ограждение образовательного учреждения
- - въезд/выезд грузовых транспортных средств
- - движение детей на территории детского сада
- - тротуар
- -> - движение грузовых транспортных средств по территории детского сада
- - место разгрузки/погрузки

4. Маршруты движения детей в СОШ № 27 и детскую поликлинику № 4



-  - движение детей в /из СОШ № 27;
-  - движение детей в/из детской поликлиники № 4;
- 26/07 – здание МБДОУ № 54 «Искорка»;
- 26/05 – здание СОШ № 27;
- 26/14 – здание детской поликлиники № 4;
-  - регулируемый перекресток;
-  - пешеходный переход;
-  - автобусная остановка;
-  - трамвайная остановка

БЕЗОПАСНОГО

ПЛАН-СХЕМА

МБДОУ № 54 маршрута

